



**КОМИТЕТ ИМУЩЕСТВЕННЫХ ОТНОШЕНИЙ
АДМИНИСТРАЦИИ ПЕРМСКОГО МУНИЦИПАЛЬНОГО ОКРУГА**

РЕШЕНИЕ

о размещении объектов № 483

Пермский край
Пермский муниципальный округ

28.02.2025

Комитет имущественных отношений администрации Пермского муниципального округа разрешает Акционерному обществу «Газпром газораспределение Пермь» (ИНН 5902183841, ОГРН 1025900512670, почтовый адрес: 614000, г. Пермь, ул. Петропавловская, 43)

размещение объекта «Газопровод-ввод до границы земельного участка по адресу: п. Ферма, ул. Заводская, д. 25 (газопровод давлением до 1,2 Мпа, для размещения которого не требуется разрешения на строительство)»

на землях государственная собственность на которые не разграничена

на срок: для подземного способа размещения - 1 год
для наземного способа размещения - бессрочно

Местоположение: Пермский край, Пермский муниципальный округ, п. Ферма


Приложение: схема предполагаемых к использованию земель или части земельного участка.

Особые условия использования:

- 1) При размещении газопровода учесть параметры ширины проезда улично-дорожной сети, во избежание сужения полосы отвода дороги.
- 2) При условии получения разрешения на производство земляных работ.

Заместитель председателя комитета

(подпись, печать)



М.В. Королева

Схема предполагаемых к использованию земель или части земельного участка

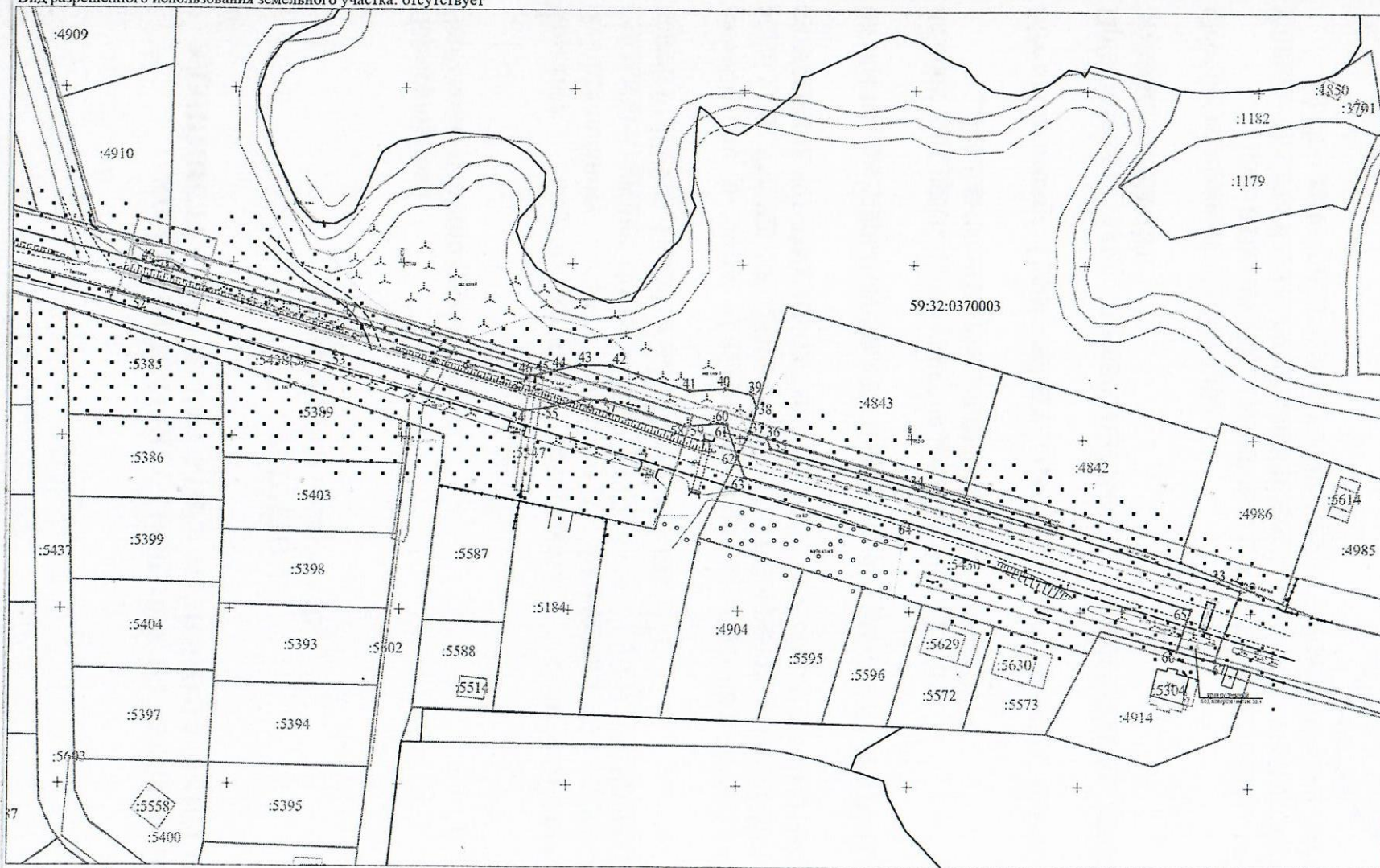
Объект: "Газопровод-ввод до границы земельного участка по адресу: п. Ферма, ул. Заводская, д. 25"

Местоположение: Пермский край, Пермский муниципальный округ, п. Ферма

Площадь земель или части земельного участка, кв.м.: 6573

Категория земель: земли населённых пунктов

Вид разрешенного использования земельного участка: отсутствует



Условные обозначения:

- 1 ● - граница предполагаемых к использованию земель или части земельного участка
- 2 ○ - граница земельного участка ранее учтенного в ЕГРН
- — — — — граница кадастрового квартала
- 59:32:0370003 - кадастровый номер квартала
- :5496 - кадастровый номер земельного участка в кадастровом квартале
- - - - - проектируемый газопровод-ввод
- — — — — существующий газопровод
- - обозначение наземного (конструктивного) элемента проектируемого газопровода-ввода

Масштаб 1:1200

Описание границ смежных землепользователей:

от т.1 до т.5, от т.21 до т.25, от т.38 до т.44, от т.59 до т.62 - земли неразграниченной государственной (муниципальной) собственности
 от т.5 до т.11, от т.18 до т.20 - земельный участок с кадастровым номером 59:32:3420001:1163
 от т.11 до т.1 - земельный участок с кадастровым номером 59:32:0370003:5438
 от т.36 до т.38 - земельный участок с кадастровым номером 59:32:0370003:4843
 от т.66 до т.67 - земельный участок с кадастровым номером 59:32:0370003:4914

Заявитель Косачев О.В., по доверенности
 (подпись, расшифровка подписи) № 2355 от 09.12.2024
 МП Верно
 (для юридических лиц и ИП)

№ точки границы	Каталог координат (МСК-59), м	
	X	Y
1	505370.49	2233884.61
2	505377.85	2233862.96
3	505396.44	2233787.53
4	505402.11	2233779.52
5	505401.60	2233770.64
6	505399.02	2233766.99
7	505398.30	2233764.20
8	505394.39	2233781.14
9	505380.67	2233640.17
10	505375.16	2233559.22
11	505368.12	2233683.80
1	505370.49	2233884.61
12	505322.40	2234096.70
13	505321.96	2234091.13
14	505319.55	2234055.48
15	505334.54	2234026.42
16	505351.93	2233961.48
17	505365.78	2233902.36
18	505363.11	2233901.82
19	505359.98	2233915.03
20	505353.50	2233910.94
21	505322.40	2234096.70
22	505342.23	2233959.05
23	505324.86	2234023.90
24	505309.03	2234086.28
25	505311.14	2234091.24
26	505312.12	2234093.55
27	505312.24	2234095.15
28	505310.44	2234095.56
29	505306.20	2234101.92
30	505304.24	2234111.71
31	505310.16	2234110.71
12	505322.40	2234096.70
32	505206.41	2234496.85
33	505209.02	2234490.13
34	505235.73	2234401.30
35	505246.95	2234359.22
36	505249.96	2234358.12
37	505251.53	2234352.73
38	505258.88	2234354.87
39	505262.67	2234353.49
40	505264.38	2234345.39
41	505263.65	2234334.72
42	505270.84	2234311.80
43	505270.98	2234302.45
44	505269.30	2234294.99
45	505268.35	2234290.80
46	505267.96	2234286.73
47	505284.23	2234232.70
48	505299.65	2234173.72
49	505312.34	2234122.25
50	505303.50	2234123.74
51	505301.86	2234123.30
52	505289.94	2234171.33
53	505274.61	2234229.97
54	505257.81	2234285.73
55	505258.46	2234292.39
56	505260.96	2234303.49
57	505260.86	2234310.19
58	505253.55	2234333.52
59	505253.64	2234334.85
60	505254.31	2234344.68
61	505254.03	2234345.99
62	505244.71	2234349.39
63	505238.63	2234351.61
64	505226.11	2234398.58
65	505200.91	2234482.36
66	505188.95	2234478.36
67	505186.11	2234489.55
32	505206.41	2234496.85

Схема предполагаемых к использованию земель или части земельного участка

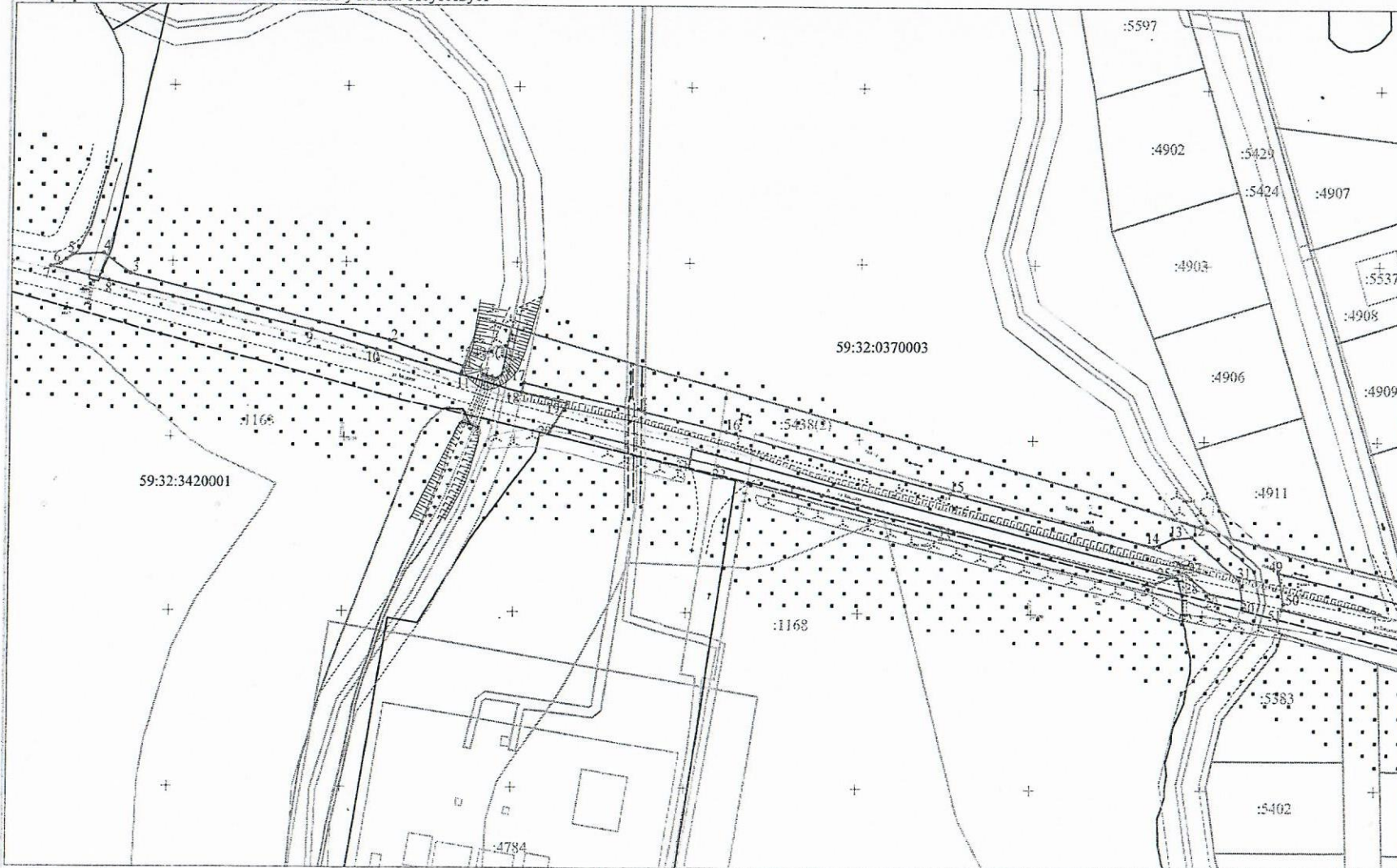
Объект: "Газопровод-ввод до границы земельного участка по адресу: п. Ферма, ул. Заводская, д. 25"

Местоположение: Пермский край, Пермский муниципальный округ, п. Ферма

Площадь земель или части земельного участка, кв.м.: 6573

Категория земель: земли населённых пунктов

Вид разрешенного использования земельного участка: отсутствует



Условные обозначения:

- 1 — граница предполагаемых к использованию земель или части земельного участка
- 2 — граница земельного участка ранее учтенного в ЕГРН
- граница кадастрового квартала
- 59:32:0370003 — кадастровый номер квартала
- :5496 — кадастровый номер земельного участка в кадастровом квартале
- - - - - проектируемый газопровод-ввод
- - - - - существующий газопровод
- — обозначение наземного (конструктивного) элемента проектируемого газопровода-ввода

Масштаб 1:1200

Описание границ смежных землепользователей:

от т.1 до т.5, от т.21 до т.25, от т.38 до т.44, от т.59 до т.62 - земли неразграниченной государственной (муниципальной) собственности
 от т.5 до т.11, от т.18 до т.20 - земельный участок с кадастровым номером 59:32:3420001:1163
 от т.11 до т.1 - земельный участок с кадастровым номером 59:32:0370003:5438
 от т.36 до т.38 - земельный участок с кадастровым номером 59:32:0370003:4843
 от т.66 до т.67 - земельный участок с кадастровым номером 59:32:0370003:4914

Заявитель Косачев О.В., по доверенности № 2355 от 09.12.2024
(подпись, расшифровка подписи) МП Верно (для юридических лиц и ИП)

№ точки границы	Каталог координат (МСК-59), м	
	X	Y
1	505370.49	2233884.61
2	505377.85	2233862.96
3	505396.44	2233787.53
4	505402.11	2233779.52
5	505401.60	2233770.64
6	505399.02	2233766.99
7	505398.30	2233764.20
8	505394.39	2233781.14
9	505380.67	2233840.17
10	505375.16	2233859.22
11	505368.12	2233883.89
1	505370.49	2233884.61
12	505322.40	2234096.70
13	505321.96	2234091.13
14	505319.55	2234085.48
15	505334.54	2234026.42
16	505351.93	2233961.48
17	505365.78	2233902.36
18	505363.11	2233901.82
19	505359.98	2233915.03
20	505353.50	2233910.94
21	505322.40	2234096.70
22	505342.23	2233959.05
23	505324.86	2234023.90
24	505309.03	2234086.28
25	505311.14	2234091.24
26	505312.12	2234093.55
27	505312.24	2234095.15
28	505310.44	2234096.56
29	505306.20	2234101.92
30	505304.24	2234111.71
31	505310.16	2234110.71
12	505322.40	2234096.70
32	505296.41	2234096.85
33	505299.02	2234090.13
34	505235.73	2234401.30
35	505246.95	2234359.22
36	505249.96	2234358.12
37	505251.53	2234352.73
38	505258.88	2234354.87
39	505262.67	2234353.49
40	505264.38	2234345.39
41	505263.65	2234334.72
42	505270.84	2234311.80
43	505270.98	2234302.45
44	505269.30	2234294.99
45	505268.35	2234290.80
46	505267.96	2234286.73
47	505284.23	2234232.70
48	505289.65	2234173.72
49	505312.34	2234122.25
50	505303.50	2234123.74
51	505301.86	2234123.50
52	505289.94	2234171.33
53	505274.61	2234229.97
54	505257.81	2234285.73
55	505258.46	2234292.39
56	505260.96	2234303.46
57	505260.86	2234310.19
58	505253.55	2234333.52
59	505253.64	2234334.85
60	505254.31	2234344.68
61	505254.03	2234345.99
62	505244.71	2234349.39
63	505238.63	2234351.61
64	505226.11	2234398.58
65	505200.91	2234482.36
66	505188.95	2234478.36
67	505186.11	2234489.55
32	505296.41	2234096.85

Исполнитель: Косачев О.В. от 09.12.2024